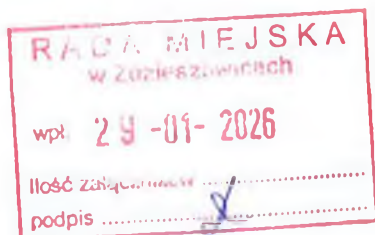


IN.0012.2.1.2026

Zdzieszowice, dn. 29 stycznia 2026 r.




Komisja Rozwoju Gospodarczego i Budżetu

Rada Miejska w Zdzieszowicach

W załączeniu przedkładam materiały na najbliższe posiedzenie Komisji Rozwoju Gospodarczego i Budżetu, gdzie omawiany będzie temat: „*Plan rozwoju sieci dróg gminnych w Gminie Zdzieszowice na lata 2026-2030*”.

Z poważaniem

z up. BURMISTRZA

Sabina Kurdyna
ZASTĘPCA BURMISTRZA

Sporządził: Radosław Halas



ul. Bolesława Chrobrego 34
47-330 Zdzieszowice
Telefon: +48 77 40 64 400
Faks: +48 77 40 64 444

e-mail: um@zdziezowice.pl
strona internetowa: <https://zdziezowice.pl>
Biuletyn Informacji Publicznej: <https://bip.zdziezowice.pl>
Adres do e-Doręczeń: AE:PL-74090-49480-GER11-09



PLAN ROZWOJU SIECI DRÓG GMINNYCH W GMINIE ZDZIESZOWICE NA LATA 2026 – 2030

Opracował:
Radosław Hałas
ref. Inwestycji i Pozyskiwania
Środków Pozabudżetowych

Zatwierdził:
Sylwester Gidel
Burmistrz Zdzieszowic

Zdzieszowice, styczeń 2026

l.p.	Spis treści	strona
1.	Podstawa opracowania	3
2.	Cel opracowania	3
3.	Informacje ogólne odnośnie Gminy Zdieszowice	3
4.	Analiza układu sieci dróg gminnych w powiązaniu z siecią dróg wojewódzkich i powiatowych	3-19
5.	Stan techniczny dróg w Gminie Zdieszowice	20
6.	Inwestycje drogowe planowane do realizacji w latach 2026-2030	20-26

1. Podstawa opracowania

Na podstawie art. 2a ust. 2 oraz art. 20 pkt 1 ustawy z dnia 21 marca 1985 r. o drogach publicznych (Dz. U. z 2025 r. poz. 889) do zarządcy drogi należy opracowywanie projektów planów rozwoju sieci drogowej dróg gminnych, które stanowią własność samorządu gminy.

2. Cel opracowania

Celem opracowania jest ocena stanu istniejącego oraz określenie kierunków rozwoju sieci dróg gminnych w Gminie Zdieszowice na lata 2026-2030.

3. Informacje ogólne odnośnie Gminy Zdieszowice

Gmina Zdieszowice posiada status gminy o charakterze miejsko-wiejskim, leżąca we wschodniej części województwa opolskiego, w powiecie krapkowickim. W jej skład wchodzi: miasto Zdieszowice oraz sołectwa: Januszkowice, Jasiona, Krępna, Rozwadza, Oleszka, Żyrowa. Gmina zajmuje obszar 57,85 km², w tym użytki rolne stanowią 66%, a użytki leśne 4%. Zdieszowice graniczą z gminami: Leśnica, Kędzierzyn-Koźle, Walce, Krapkowice, Gogolin, Strzelce Opolskie, Reńska Wieś. Gmina położona jest w strefie uprzemysłowienia i urbanizacji województwa, jest typową gminą o charakterze przemysłowo-rolniczym. Siedziba gminy – miasto Zdieszowice, pod względem hierarchiczno - funkcjonalnej województwa stanowi ośrodek lokalnej obsługi administracyjnej, z rozwiniętą funkcją przemysłową. Miasto zlokalizowane jest w bliskim sąsiedztwie dwóch największych zespołów administracyjnych województwa: Opola – w odległości 35 km i Kędzierzyna-Koźla – w odległości 15 km, jak również stolicy powiatu – miasta Krapkowice – w odległości 15 km.

4. Analiza układu sieci dróg gminnych w powiązaniu z siecią dróg wojewódzkich i powiatowych

Na terenie Gminy Zdieszowice istnieje dobrze rozwinięta sieć dróg. Największe znaczenie ma autostrada A4 oraz droga wojewódzka nr 423. Sieć komunikacyjną uzupełniają drogi powiatowe i gminne o następujących długościach:

- autostrada A4 – 2,95 km,
- droga wojewódzka nr 423 – 11,24 km,
- drogi powiatowe – 26,77 km;
- drogi gminne – 65,964 km;

Tabela 1. Drogi powiatowe

l.p.	Miejscowość	Nazwa drogi
1	Zdzieszowice	ul. Filarskiego (nr 1401 O)
2		ul. Solownia (nr 1408 O)
3		ul. Żyrowska (nr 1443 O)
4		ul. Rozwadzka (nr 1444 O)
5		ul. Góry Św. Anny (nr 1808 O)
6		ul. Chrobrego (nr 1808 O)
7	Rozwadzka	ul. Św. Anny (nr 1443 O)
8		ul. Korfantego (nr 1443 O)
9		ul. Jasiońska (nr 1454 O)
10	Jasiona	ul. Główna (nr 1454 O)
11		ul. Krótka (nr 1443 O)
12	Żyrowa	ul. Wojska Polskiego (nr 1443 O)
13		ul. Leśna (nr 1471 O)
14	Januszkowice	ul. Kościelna (nr 1434 O)
15	Krępna	ul. Stawowa (nr 1443 O)
16		ul. Jasiońska (nr 1443 O)

Tabela 2. Drogi gminne

l.p.	Numer drogi	Miejscowość	Nazwa ciągu drogowego	Przebieg drogi	Długość drogi
1	106001 O	Januszkowice	ul. Zamkowa	odc. I od skrzyżowania z ul. Wolności DW423 do Śluzy Januszkowice odc. II od skrzyżowania z odc. I do posesji nr 18 odc. III od skrzyżowania z odc. I do posesji nr 21	2,185
2	106002 O	Januszkowice	ul. Działkowca	od skrzyżowania z ul. Wolności do bramy wjazdowej zakładowej	1,257
3	106003 O	Januszkowice	ul. Piaskowa	od skrzyżowania z ul. Działkowca do posesji nr 24	0,207
4	106004 O	Januszkowice	ul. Olszowa	od skrzyżowania z ul. Działkowca do posesji nr 8	0,162
5	106005 O	Januszkowice	ul. Krótka	od skrzyżowania z ul. Działkowca do posesji nr 8	0,143
6	106006 O	Januszkowice	ul. Bożka	od skrzyżowania z ul. Wolności do posesji nr 7	0,141
7	106007 O	Januszkowice	ul. Piękna	od skrzyżowania z ul. Wolności do posesji nr 13	0,322
8	106008 O	Januszkowice	ul. Wypoczynkowa	od skrzyżowania z ul. Wolności do dz. nr 366/3	0,318
9	106009 O	Januszkowice	ul. Spokojna	od skrzyżowania z ul. Wolności do drogi przy kościele	0,169
10	106010 O	Januszkowice	ul. Wschodnia	od skrzyżowania z ul. Kościelną do posesji nr 6	0,208
11	106011 O	Januszkowice	ul. Raszowska	od skrzyżowania z ul. Wolności do posesji nr 12	0,271
12	106012 O	Januszkowice	ul. Lompy	odc. I od skrzyżowania z ul. Lesiańską do skrzyżowania z ul. Lompy II odc. II od skrzyżowania z ul. Wolności do skrzyżowania z ul. Młyńską	0,456
13	106013 O	Januszkowice	ul. Osadnicza	od skrzyżowania z ul. Lesiańską do posesji nr 5	0,237
14	106014 O	Januszkowice	ul. Nowa	od skrzyżowania z ul. Młyńską do posesji nr 7	0,083
15	106015 O	Januszkowice	ul. Lesiańska	od skrzyżowania z ul. Wolności do mostku	1,276

16	106016 O	Januszkowice	ul. Młyńska	od skrzyżowania z ul Wolności do skrzyżowania z ul. Lesiańską	0,378
17	106017 O	Januszkowice	ul. Lesiany	od skrzyżowania z ul. Lesiańską do posesji nr 8	0,694
18	106018 O	Rozwadza	ul. Szkolna	odc. I od skrzyżowania z ul. Zdieszowicką do skrzyżowania z ul. św. Anny odc. II od skrzyżowania z ul. Szkolną I do skrzyżowania z ul. Korfantego	0,899
19	106019 O	Rozwadza	ul. Parkowa	od skrzyżowania z ul. Szkolną do skrzyżowania z ul. św. Anny	0,942
20	106020 O	Rozwadza	ul. Osiedlowa	odc. I od skrzyżowania z ul. Parkową do posesji nr 12 odc. II od skrzyżowania z ul. Waryńskiego do skrzyżowania z ul. Osiedlową I	0,342
21	106021 O	Rozwadza	ul. Waryńskiego	od skrzyżowania z ul. Żyrowską w Rozwadzy do ronda na ul. Myśliwca w Zdieszowicach	1,686
22	106022 O	Rozwadza	ul. Krótka	od skrzyżowania z ul. Żyrowską do posesji nr 7	0,221
23	106023 O	Rozwadza	ul. Żyrowska	od skrzyżowania z ul. św. Anny do przejazdu kolejowego	0,433
24	106024 O	Rozwadza	ul. Piaskowa	od skrzyżowania z ul. Jasiońską DP do skrzyżowania z ul. Żyrowską	0,334
25	106025 O	Rozwadza	ul. Jasiońska	od skrzyżowania z ul. Jasiońską DP do posesji nr 35	0,183
26	106026 O	Rozwadza	ul. Polna	odc. I od skrzyżowania z ul. Zdieszowicką do skrzyżowania z ul. Polną II odc. II od skrzyżowania z ul. Korfantego do posesji nr 24	1,326
27	106027 O	Krępna	ul. Leśna	od skrzyżowania z ul. Jasiońską w Krępnej do skrzyżowania z ul. Jasiońską w Rozwadzy	1,651
28	106028 O	Krępna	ul. Młyńska	od skrzyżowania z ul. Leśną do posesji nr 13	1,058
29	106029 O	Krępna	ul. Jasiońska	od skrzyżowania z ul. Zdieszowicką DW423 do skrzyżowania z ul. Stawową DP	0,491
30	106030 O	Krępna	ul. Łąkowa	od skrzyżowania z ul. Jasiońską w Krępnej do posesji nr 14	0,201

31	106031 O	Krępna	ul. Krótka	od skrzyżowania z ul. Jasiońską w Krępnej do posesji nr 5	0,152
32	106032 O	Krępna	ul. Stawowa	od skrzyżowania z ul. Stawową DP do posesji nr 13	0,075
33	106033 O	Krępna	ul. Polna	od skrzyżowania z ul. Stawową DP do posesji nr 12	0,378
34	106034 O	Krępna	ul. Wodna	od skrzyżowania z ul. Zdieszowicką DW423 do skrzyżowania z ul. Cegielnianą	0,739
35	106035 O	Krępna	ul. Odrzańska	od skrzyżowania z ul. Wodną do skrzyżowania z ul. Cegielnianą	4,272
36	106036 O	Krępna	ul. Cegielniana	od skrzyżowania z ul. Zdieszowicką DW423 do zakładu	1,631
37	106037 O	Krępna	ul. Nowa	od skrzyżowania z ul. Cegielnianą do posesji nr 9	0,227
38	106038 O	Krępna	ul. Poprzeczna	od skrzyżowania z ul. Zdieszowicką DW423 do posesji nr 11	0,122
39	106039 O	Jasiona	ul. Polna	od skrzyżowania z ul. Główna do posesji nr 22	0,953
40	106040 O	Jasiona	ul. Krótka	od skrzyżowania z ul. Główną do skrzyżowania z ul. Myśliwca	0,141
41	106041 O	Jasiona	ul. Myśliwca	od skrzyżowania z ul. Główną DP do posesji nr 28	1,353
42	106042 O	Oleszka	ul. Wiejska	od skrzyżowania z ul. Kościuszki do granicy wsi Oleszka	0,580
43	106043 O	Żyrowa	ul. Boczna	od skrzyżowania z ul. Domańskiego do skrzyżowania z ul. Wojska Polskiego DP	1,267
44	106044 O	Żyrowa	ul. Myśliwca	od skrzyżowania z ul. Domańskiego do posesji nr 24	0,501
45	106045 O	Żyrowa	ul. Domańskiego	od skrzyżowania z ul. Wojska Polskiego do drogi Żyrowa – Rozwadza	0,470
46	106047 O	Żyrowa	ul. Miarki	od skrzyżowania z ul. Poprzeczną do skrzyżowania z ul. Kasztanową	0,267
47	106048 O	Żyrowa	ul. Dzierżonia	od skrzyżowania z ul. Kasztanową do skrzyżowania z ul. Poprzeczną	0,234

48	106049 O	Żyrowa	ul. Poprzeczna	od skrzyżowania z ul. Korfantego do skrzyżowania z ul. Wojska Polskiego DP	0,458
49	106050 O	Żyrowa	ul. Korfantego	od skrzyżowania z ul. Wojska Polskiego DP do skrzyżowania z ul. Ogrodową	0,370
50	106051 O	Żyrowa	ul. Ogrodowa	od skrzyżowania z ul. Hrabiów von Gaschin do skrzyżowania z ul. Korfantego	0,473
51	106051 O	Żyrowa	ul. Dworska	od skrzyżowania z ul. Wojska Polskiego DP do skrzyżowania z ul. Hrabiów von Gaschin	0,314
52	106051 O	Żyrowa	ul. Hrabiów von Gaschin	od skrzyżowania z ul. Wojska Polskiego do skrzyżowania z ul. Ogrodową	0,317
53	106052 O	Żyrowa	ul. 1 Maja	od skrzyżowania z ul. Hrabiów von Gaschin do skrzyżowania z ul. Wojska Polskiego DP	0,405
54	106053 O	Żyrowa	ul. Kasztanowa	od skrzyżowania z ul. Kasztanową do skrzyżowania z drogą gruntową	0,571
55	106054 O	Żyrowa – Rozwadza	Żyrowa – Rozwadza	od skrzyżowania z ul. Domańskiego do skrzyżowania z ul. Jasiońską w Rozwadzy	1,716
56	106056 O	Zdzieszowice	ul. Sienkiewicza	od skrzyżowania z pl. 1 Maja do skrzyżowania z ul. Graniczną	0,449
57	106057 O	Zdzieszowice	ul. Sportowa	od skrzyżowania z ul. Myśliwców do posesji nr 10	0,138
58	106058 O	Zdzieszowice	ul. Strzelecka	odc. I od skrzyżowania z ul. Wolności do skrzyżowania z ul. Pionierów odc. II od skrzyżowania z ul. Strzelecką odc. I do ciągu pieszego	0,686
59	106059 O	Zdzieszowice	ul. Skrajna	od skrzyżowania z ul. Kozielską DW423 do posesji nr 7	0,105
60	106060 O	Zdzieszowice	ul. Wschodnia	od skrzyżowania z ul. Bolesława Chrobrego do posesji nr 64	0,927
61	106061 O	Zdzieszowice	ul. Wolności	od skrzyżowania z ul. Góry Świętej Anny do skrzyżowania z pl. 1 Maja	0,354
62	106062 O	Zdzieszowice	ul. Wigury	od skrzyżowania z ul. Katowicką do skrzyżowania z ul. Kopernika	0,177

63	106063 O	Zdzieszowice	ul. Za Odrą	od skrzyżowania z DP 1808 O na wysokości przeprawy promowej do granicy lasu	0,521
64	106064 O	Zdzieszowice	ul. Spokojna	od skrzyżowania z ul. Dunikowskiego do skrzyżowania z ul. Krótką	0,237
65	106065 O	Zdzieszowice	ul. Zuchów	od skrzyżowania z ul. Myśliwca do skrzyżowania z ul. Pokoju	0,222
66	106066 O	Zdzieszowice	ul. Stefana Żeromskiego	od skrzyżowania z ul. Roosevelta do skrzyżowania z ul. Strzelecką	0,114
67	106067 O	Zdzieszowice	ul. Żwirki	od skrzyżowania z ul. Kopernika do skrzyżowania z Katowicką	0,183
68	106068 O	Zdzieszowice	ul. Zielona	od skrzyżowania z ul. Fabryczną do skrzyżowania z ul. Góry Świętej Anny	0,549
69	106069 O	Zdzieszowice	ul. Myśliwca	od skrzyżowania z ul. Bolesława Chrobrego DP do skrzyżowania z ul. Miarki	1,966
70	106070 O	Zdzieszowice	ul. Miarki	od skrzyżowania z ul. Opolską DW423 do skrzyżowania z ul. Osadników	1,284
71	106071 O	Zdzieszowice	ul. Mickiewicza	od skrzyżowania z pl. 1 Maja do skrzyżowania z ul. Dunikowskiego	0,313
72	106072 O	Zdzieszowice	ul. Nowa	od skrzyżowania z ul. Filarskiego DP do skrzyżowania z ul. Korfantego	0,485
73	106073 O	Zdzieszowice	ul. Ogrodowa	od skrzyżowania z ul. Opolską DW423 do skrzyżowania z ul. Parkową	0,221
74	106074 O	Zdzieszowice	ul. Orzeszkowej	od skrzyżowania z ul. Korfantego do ogródków działkowych	0,385
75	106075 O	Zdzieszowice	ul. Osadników	od skrzyżowania z ul. Wschodnią do posesji nr 1	0,584
76	106075 O	Zdzieszowice	ul. Cicha	odc. I od skrzyżowania z ul. Osadników do skrzyżowania z ul. Chopina	0,321
77	106076 O	Zdzieszowice	ul. Odrzańska	od skrzyżowania z ul. Kozielską DW423 do skrzyżowania z ul. Solownia	0,730

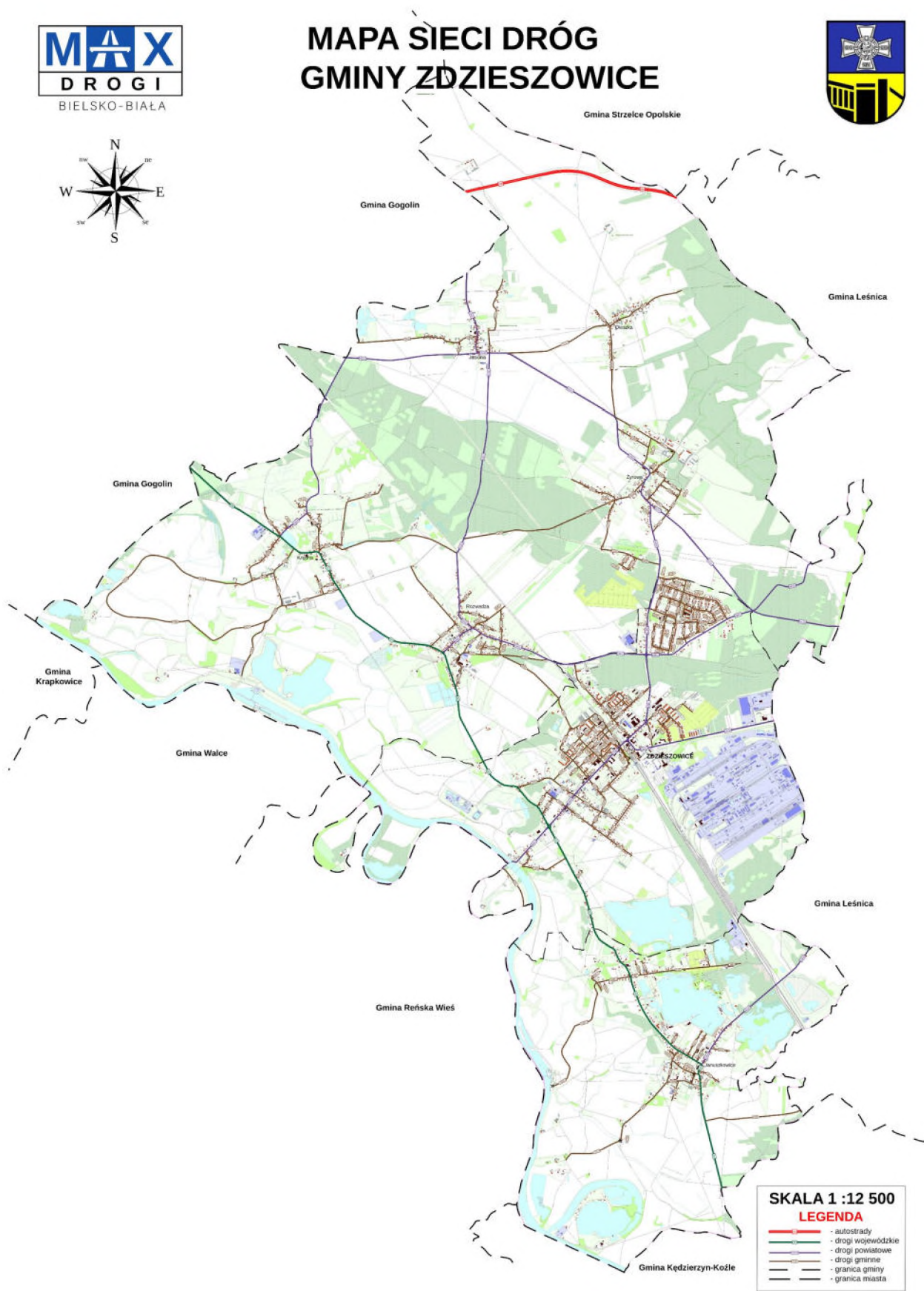
78	106077 O	Zdzieszowice	ul. Pionierów	odc I od skrzyżowania z ul. Góry Świętej Anny do skrzyżowania z ul. Graniczną, odc. II od posesji nr 3 do skrzyżowania z ul. Katowicką odc, III od posesji nr 23 do skrzyżowania z ul. Katowicką odc, IV od posesji nr 47 do skrzyżowania z ul. Katowicką odc, V od posesji nr 73 do skrzyżowania z ul. Katowicką odc, VI od posesji nr 99 do skrzyżowania z ul. Katowicką odc, VII od posesji nr 111 do posesji 115 odc, VIII od posesji nr 123 do posesji 127	1,686
79	106078 O	Zdzieszowice	ul. Pokoju	od skrzyżowania z ul. Chopina do skrzyżowania z ul. Myśliwca	0,723
80	106079 O	Zdzieszowice	ul. Dunikowskiego	od skrzyżowania z ul. Wolności do skrzyżowania z ul. Spokojną	0,187
81	106080 O	Zdzieszowice	ul. Piaskowa	od skrzyżowania z ul. Graniczną do skrzyżowania z ul. Sienkiewicza	0,169
82	106081 O	Zdzieszowice	ul. Parkowa	od skrzyżowania z ul. Bolesława Chrobrego do skrzyżowania z ul. Opolską DW423	0,452
83	106082 O	Zdzieszowice	ul. Roosevelta	od posesji nr 18 do skrzyżowania z ul. Stefana Żeromskiego	0,252
84	106083 O	Zdzieszowice	ul. Akacyjowa	odc. I od ul. Akacyjowej do odc. III odc. II od skrzyżowania z ul. Fabryczną do garaży odc. III od skrzyżowania z ul. Zieloną do skrzyżowania z odc. II	0,891
85	106084 O	Zdzieszowice	ul. Chopina	od skrzyżowania z ul. Myśliwca do skrzyżowania z ul. Dworcową	0,466
86	106085 O	Zdzieszowice	ul. Boczna	od skrzyżowania z ul. Miarki do skrzyżowania z ul. Wschodnią	0,189
87	106086 O	Zdzieszowice	ul. Dworcowa	od skrzyżowania z DP ul. Bolesława Chrobrego do ul. Chopina	0,410
88	106087 O	Zdzieszowice	ul. Korfantego	od skrzyżowania z DP ul. Filarskiego do skrzyżowania z ul. Nową	0,453

89	106088 O	Zdzieszowice	ul. Fabryczna	od skrzyżowania z ul. Góry Świętej Anny do skrzyżowania z ul. Rozwadzka	1,051
90	106089 O	Zdzieszowice	ul. Górna	od skrzyżowania z ul. Marki do skrzyżowania z ul. Fabryczną	0,946
91	106090 O	Zdzieszowice	ul. Graniczna	od skrzyżowania z DP ul. Żyrowską do skrzyżowania z ul. Sienkiewicza	0,322
92	106091 O	Zdzieszowice	ul. Harcerska	odc. I od skrzyżowania z ul. Myśliwca do posesji nr 2 odc. II od skrzyżowania z ul. Pokoju do posesji nr 6	0,165
93	106092 O	Zdzieszowice	ul. Kolejowa	od skrzyżowania z DP ul. Filarskiego do terenów PKP	0,095
94	106093 O	Zdzieszowice	ul. Kościuszki	odc. I od skrzyżowania z ul. Filarskiego do bloku nr 1 odc. II od skrzyżowania z ul. Korfantego do skrzyżowania z ul. Kościuszki odc. I	0,432
95	106094 O	Zdzieszowice	ul. Krótka	od skrzyżowania z ul. Spokojna do skrzyżowania z ul. Mickiewicza	0,093
96	106095 O	Zdzieszowice	ul. Katowicka	odc. I od skrzyżowania z ul. Strzelecką do skrzyżowania z ul. Wigury, odc. II od posesji nr 29 do skrzyżowania z ul. Pionierów	0,811
97	106096 O	Zdzieszowice	ul. Kopernika	od skrzyżowania z ul. Żyrowską skrzyżowania z pl. 1 Maja	0,209
98	106097 O	Zdzieszowice	ul. Leśna	od skrzyżowania z ul. Fabryczną do bloku nr 8	0,243
99	106098 O	Zdzieszowice	ul. Lipowa	od skrzyżowania z ul. Góry Świętej Anny do skrzyżowania z ul. Strzelecką	0,244

100	106099 O	Zdzieszowice	ul. Piastów	<p>odc. I od skrzyżowania z ul. Pokoju do skrzyżowania z ul. Bolesława Chrobrego</p> <p>odc. Ia od skrzyżowania z ul. Pokoju do placu zabaw</p> <p>odc. Ib od skrzyżowania z odc. Ia do skrzyżowania z odc. I</p> <p>odc. Ic od skrzyżowania z odc. I do skrzyżowania z ul. Myśliwca (droga PKP)</p> <p>odc. Id od skrzyżowania z odc. Ia do skrzyżowania z odc. I</p> <p>odc. Ie od skrzyżowania z odc. Ib do skrzyżowania z odc. I</p> <p>odc. If od skrzyżowania z odc. I do skrzyżowania z ul. Górną</p> <p>odc. II Od skrzyżowania z ul. Górną do skrzyżowania z ul. Myśliwca</p> <p>odc. IIa od skrzyżowania z odc. II do skrzyżowania z ul. Myśliwca</p> <p>odc. IIb od skrzyżowania z ul. Myśliwca do skrzyżowania z ul. Pokoju</p>	2,121
101	106100 O	Krępna	ul. Wiejska	<p>od skrzyżowania z ul. Zdzieszowicką DW423 do skrzyżowania z ul. Odrzańską</p>	0,645
102	109121 O	Zdzieszowice	ul. Prusa	<p>od skrzyżowania z ul. Strzelecką do skrzyżowania z ul. Pionierów</p>	0,272
103	109122 O	Zdzieszowice	ul. Słowackiego	<p>odc. I od skrzyżowania z ul. Strzelecką do skrzyżowania z ul. Katowicką</p> <p>odc. boczny I od skrzyżowania z odc. I wzdłuż kościoła do posesji nr 34</p> <p>odc. boczna II od odc. boczna I do sklepu</p> <p>odc. ciąg pieszy – od odc. I do skrzyżowania z ul. Katowicką</p>	0,453
104	109123 O	Zdzieszowice	Plac 1 Maja	<p>od skrzyżowania z ul. Wolności do skrzyżowania z ul. Wolności</p>	0,330
105	109124 O	Zdzieszowice	ul. Kwiatowa	<p>od skrzyżowania z DP ul. Żyrowską do posesji nr 9</p>	0,106
106	109125 O	Żyrowa	ul. Jagodowa	<p>od skrzyżowania z ul. Boczna do skrzyżowania z ul. Boczna</p>	0,426
107	109126 O	Żyrowa	ul. Oswalda Koprka	<p>od skrzyżowania z ul. Wojska Polskiego DP do posesji nr 4</p>	0,125

108	109127 O	Żyrowa	ul. Alberta Koszyka	od skrzyżowania z ul. Kasztanową do skrzyżowania z ul. Poprzeczną	0,219
109	109132 O	Oleszka – Jasiona	ul. Kościuszki	odc. I od skrzyżowania z ul. Wiejską do posesji nr 51 odc. II od skrzyżowania z ul. Wojska Polskiego DP do skrzyżowania z ul. Główną DP	2,480
110	109133 O	Januszkowice	Droga do Raszowej	od skrzyżowania z ul. Wolności do ul. Słowackiego w Raszowej	1,087
[km]					65,964

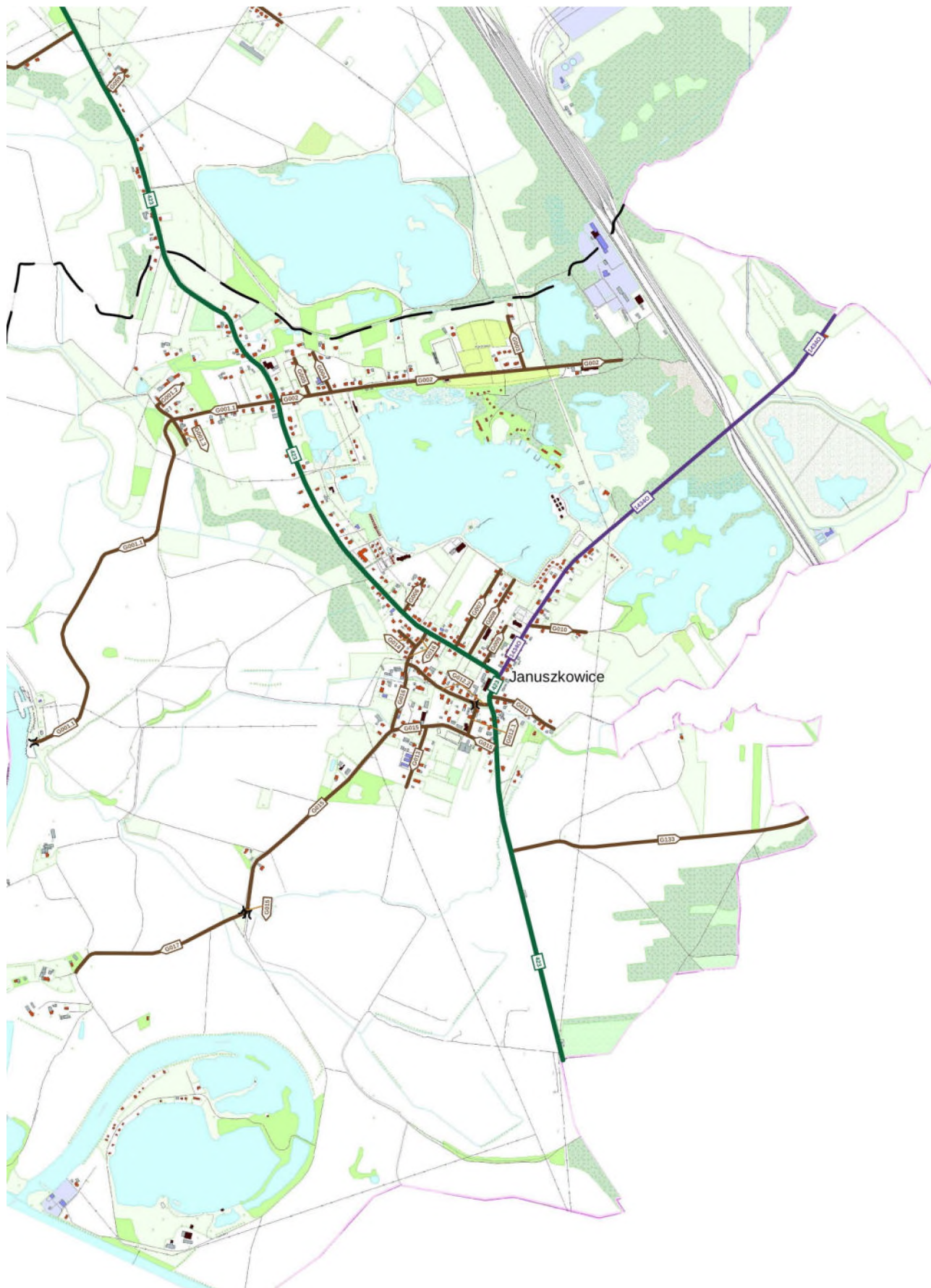
Rys. 1. Mapa dróg na terenie Gminy Zdzeszowice



Rys. 2. Mapa dróg na terenie miejscowości Jasiona, Żyrowa i Oleszka



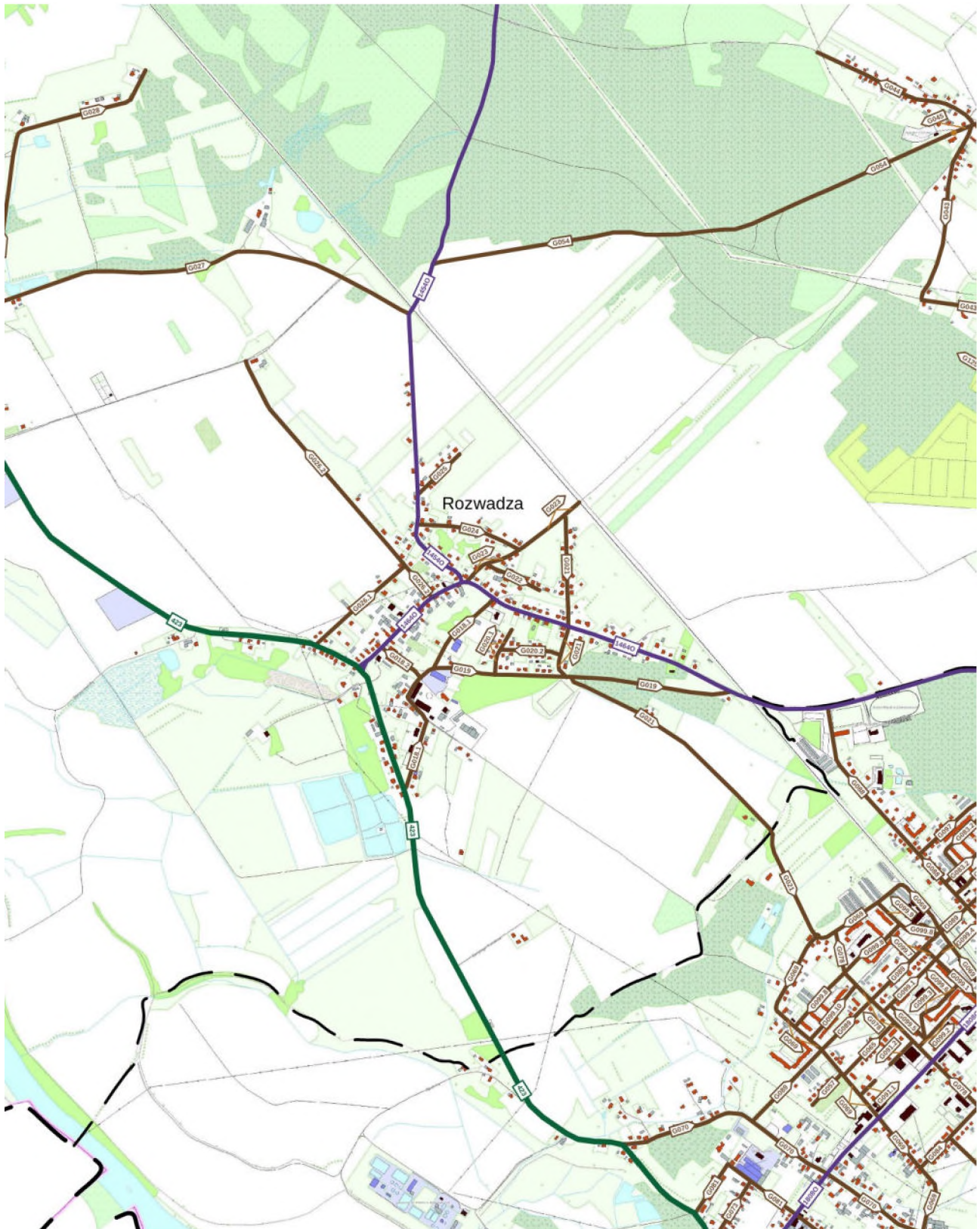
Rys. 3. Mapa dróg na terenie miejscowości Januszkowice



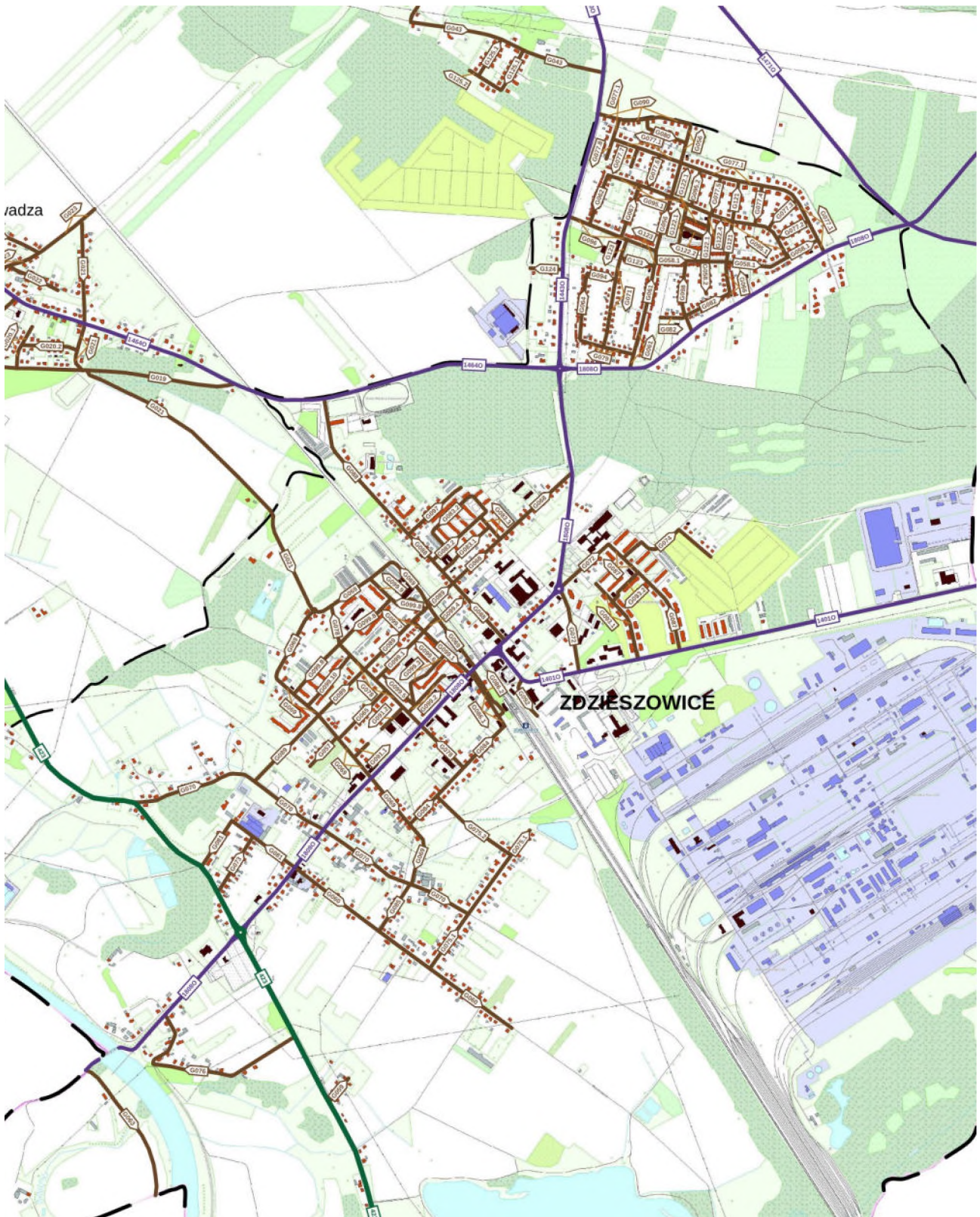
Rys. 4. Mapa dróg na terenie miejscowości Krępna



Rys. 5. Mapa dróg na terenie miejscowości Rozwadza



Rys. 6. Mapa dróg na terenie miejscowości Zdieszowice



5. Stan techniczny dróg w Gminie Zdzeszowice

Drogi publiczne gminne stanowią uzupełniającą sieć dróg służących miejscowym potrzebom. Stan techniczny dróg zostaje ustalony na podstawie objazdów dróg, przeglądów rocznych i pięcioletnich opracowywanych zgodnie z ustawą prawo budowlane. Stan techniczny istniejących dróg gminnych określa się jako dobry, zadowalający, niezadowalający i zły w ramach istniejącej nawierzchni. Gmina Zdzeszowice corocznie zabezpiecza w budżecie środki finansowe na przeprowadzenie bieżących remontów dróg oraz napraw chodników, w celu zapewnienia bezpiecznego ich użytkowania. Co roku realizowane są również w ramach posiadanych środków inwestycje drogowe, które mają na celu sukcesywną poprawę stanu technicznego dróg poprzez dostosowanie ich do określonych wymagań techniczno-użytkowych w zależności od klasy drogi publicznej (np.: szerokość pasa ruchu, szerokość pobocza gruntowego, minimalna szerokość chodnika od krawędzi jezdni).

Nie wszystkie drogi zaliczone do dróg gminnych spełniają wymogi kategorii, do której zostały zaliczone, zgodnie z Rozporządzeniem Ministra Transportu i Gospodarki Morskiej z dnia 2 marca 1999 r. w sprawie warunków, jakim powinny odpowiadać drogi publiczne i ich usytuowanie. Przed budową dróg należy uregulować ich pasy drogowe.

Gmina Zdzeszowice posiada również drogi wewnętrzne, które nie stanowią przedmiotu niniejszego opracowania.

6. Inwestycje drogowe planowane do realizacji w latach 2026-2030

Ponieważ drogi gminne są to drogi o znaczeniu lokalnym, przy planowaniu budowy, przebudowy bądź też remontu tych dróg uwzględniono następujące czynniki:

- ocenę stanu technicznego dróg wykonywaną w ramach sprawowanego nad drogami zarządu;
- nawiązanie do sieci dróg o wyższej kategorii tj. wojewódzkich i powiatowych;
- obsługa obszarów rozwijającego się budownictwa mieszkaniowego jednorodzinnego i wielorodzinnego;
- obsługa obszarów budownictwa przemysłowego i usługowego, terenów rolniczych;
- poprawa systemu bezpieczeństwa poprzez likwidację miejsc niebezpiecznych;
- poprawa stanu nawierzchni jezdni, chodników i poboczy,
- potrzeby lokalnej społeczności;
- dostosowanie dróg do wymagań techniczno-użytkowych przewidzianych przepisami prawa;
- rozwój ścieżek rowerowych;
- natężenie ruchu na drodze;
- możliwość pozyskania środków zewnętrznych na inwestycję drogową.

W związku z faktem, że ilość środków finansowych do dyspozycji jest niewystarczająca aby w krótkim czasie zmodernizować wszystkie drogi gminne, zachodzi potrzeba oceny najpilniejszych potrzeb oraz określenia priorytetów.

Mając na uwadze powyższe kryteria określono listę zadań drogowych przewidzianych do realizacji w latach 2026-2030. Realizacja zadań będzie uzależniona od sytuacji finansowej gminy, a także od możliwości pozyskania dofinansowania ze źródeł zewnętrznych. Dopuszcza się możliwość wprowadzenia zmian w planie poprzez realizowanie zadań w innej kolejności, bądź też wpisanie nowych zadań. Wybór odcinków będzie uzależniony od kryteriów kwalifikacyjnych obowiązujących w programach dofinansowania inwestycji drogowych na dany rok, określanych przez instytucje udzielające dotacji.

Wykaz planowanych zadań w zakresie dróg gminnych w latach 2026-2030 przedstawiono w tabeli nr 3.

Tabela 3. Wykaz planowanych zadań w zakresie publicznych dróg gminnych w latach 2026-2030.

l.p.	Nr drogi gminnej	Nazwa zadania	Okres realizacji	Szacunkowa wartość zadania	Opis zadania	Uwagi
1	106036 O	Rozbudowa drogi gminnej nr 106036 O ul. Cegielniana w Krępnej	2025-2029	4.643.000,00	Planuje się przebudowę drogi na odcinku od skrzyżowania z drogą wojewódzką nr 423 do skrzyżowania z drogą gminną, ul. Wodną poprzez wykonanie nowej konstrukcji jezdni dostosowanej do obciążeń pojazdów ciężarowych, chodnika, budowę kanalizacji deszczowej oraz oświetlenia ulicznego	Dokumentacja projektowa w trakcie opracowywania. Zadanie planowane do realizacji w latach 2028-2029.
2	106003 O	Rozbudowa drogi gminnej nr 106003 O ul. Piaskowa w Januszkowicach	2024-2027	1.020.000,00	Planuje się rozbudowę drogi na odcinku od skrzyżowania z drogą gminną, ul. Działkowca do posesji nr 26, poprzez wykonanie nowej konstrukcji jezdni z kostki betonowej, zatoki do zawracania oraz oświetlenia ulicznego.	Opracowano dokumentację projektową. Zadanie planowane do realizacji w 2027 r. Uzyskano decyzję o zezwoleniu na realizację inwestycji drogowej.

3	106089 O	Przebudowa części drogi gminnej nr 106089 O, ul. Górna w Zdieszowicach	2022-2028	1.565.200,00	Planuje się przebudowę drogi na odcinku od skrzyżowania z drogą gminną, ul. Piastów do skrzyżowania z drogą gminną, ul. Pokoju, poprzez wykonanie nowej nawierzchni jezdni oraz chodników z kostki betonowej a także budowę kanalizacji deszczowej.	Opracowano dokumentację projektową. Zadanie planowane do realizacji w 2028 r.
4	106037 O	Rozbudowa drogi gminnej nr 106037 O, ul. Nowa w Krępnej	2022-2026	2.073.200,00	Planuje się rozbudowę drogi na odcinku od skrzyżowania z drogą gminną, ul. Cegielnianą do terenów za kościołem, poprzez wykonanie nowej konstrukcji jezdni, chodnika oraz budowę kanalizacji deszczowej.	Opracowano dokumentację projektową. Zadanie planowane do realizacji w 2026 r. Zadanie zostanie zgłoszone do dofinansowania w ramach Rządowego Funduszu Rozwoju Dróg.
5	106068 O	Rozbudowa drogi gminnej nr 106068 O, ul. Zielona wraz z rozbudową skrzyżowania z ul. Fabryczną i ul. Górna w Zdieszowicach	2022-2026	2.877.000,00	Planuje się rozbudowę drogi na odcinku od skrzyżowania z drogą powiatową, ul. Góry Św. Anny do przejazdu kolejowego wraz z rozbudową skrzyżowania z ul. Fabryczną i ul. Górna, poprzez wykonanie nowej konstrukcji jezdni, chodnika oraz budowę kanalizacji deszczowej.	Opracowano dokumentację projektową. Zadanie planowane do realizacji w 2026 r. Zadanie zostanie zgłoszone do dofinansowania w ramach Rządowego Funduszu Rozwoju Dróg.

6	106005 O	Rozbudowa drogi gminnej nr 106005 O ul. Krótka w Januszkowicach	2025-2028	656.000,00	Planuje się rozbudowę drogi na odcinku od skrzyżowania z drogą gminną, ul. Działkowca do posesji nr 8 wraz, poprzez wykonanie nowej konstrukcji jezdni z kostki betonowej, oświetlenia ulicznego oraz budowę studni chłonnych.	Opracowano dokumentację projektową. Zadanie planowane do realizacji w 2028 r.
7	-	Budowa dróg na ulicach: Brzozowej, Jodłowej, Sosnowej i Klonowej w Zdieszowicach	2024-2028	2.974.000,00	Planuje się budowę sieci dróg poprzez wykonanie nowej konstrukcji jezdni z kostki betonowej, kanalizacji deszczowej oraz oświetlenia ulicznego.	Opracowano dokumentację projektową. Zadanie planowane do realizacji w latach 2027-2028. Uzyskano decyzję o pozwoleniu na budowę. Po realizacji zadania drogi zostaną zaliczone do kategorii dróg publicznych.
8	-	Budowa drogi gminnej łączącej ul. Główną z ul. Polną w Jasionej	2025-2026	1.863.462,00	Planuje się budowę drogi na odcinku od skrzyżowania z drogą gminną, ul. Polną do skrzyżowania z drogą powiatową, ul. Główną, poprzez wykonanie nowej konstrukcji jezdni wraz z systemem odwodnienia	W 2026 r. planowane jest wykonanie dokumentacji projektowej. Realizacja zadania zaplanowana jest na 2026 r. Po realizacji zadania droga zostanie zaliczona do kategorii dróg publicznych.

9	106049 O	Przebudowa drogi gminnej nr 106049 O ul. Poprzeczna w Żyrowej	2027-2030	3.000.000,00	Planuje się przebudowę drogi na całym odcinku poprzez wykonanie nowej konstrukcji jezdni, chodnika oraz budowę kanalizacji deszczowej.	W 2027 r. planowane jest wykonanie dokumentacji projektowej. W celu pozyskania środków na realizację zadania zostanie złożony wniosek do Rządowego Funduszu Rozwoju Dróg. Realizacja zadania zaplanowana jest w latach 2027-2030
10	106011 O	Rozbudowa drogi gminnej nr 106011 O ul. Raszowska w Januszkowicach	2027-2030	1.500.000,00	Planuje się rozbudowę drogi na całym odcinku. Zakres prac obejmuje wykonanie nowej nawierzchni jezdni oraz chodników z kostki betonowej a także przebudowę kanalizacji deszczowej.	W 2027 r. planowane jest wykonanie dokumentacji projektowej. W celu pozyskania środków na realizację zadania zostanie złożony wniosek do Rządowego Funduszu Rozwoju Dróg. Realizacja zadania zaplanowana jest w latach 2027-2030
11	106085 O	Przebudowa drogi gminnej nr 106085 O ul. Boczna w Zdieszowicach	2027-2030	1.100.000,00	Planuje się przebudowę drogi na całym odcinku. Zakres prac obejmuje wykonanie nowej nawierzchni jezdni oraz chodników z kostki betonowej a także przebudowę kanalizacji deszczowej.	W 2027 r. planowane jest wykonanie dokumentacji projektowej. W celu pozyskania środków na realizację zadania zostanie złożony wniosek do Rządowego Funduszu Rozwoju Dróg. Realizacja zadania zaplanowana jest w latach 2027-2030

12	106092 O	Rozbudowa drogi gminnej nr 106092 O ul. Kolejowa w Zdieszowicach	2027-2030	4.000.000,00	Planuje się rozbudowę drogi na całej długości. Zakres prac obejmuje wykonanie nowej nawierzchni jezdni oraz chodników z kostki betonowej a także budowę kanalizacji deszczowej. Planuje się również wykonanie parkingu w rejonie dworca kolejowego.	W 2027 r. planowane jest wykonanie dokumentacji projektowej. W celu pozyskania środków na realizację zadania zostanie złożony wniosek do Rządowego Funduszu Rozwoju Dróg. Realizacja zadania zaplanowana jest w latach 2027-2030
13	106086 O	Przebudowa drogi gminnej na 106086 O ul. Dworcowa w Zdieszowicach	2027-2030	6.000.000,00	Planuje się przebudowę drogi na całym odcinku. Zakres prac obejmuje wykonanie nowej nawierzchni jezdni oraz chodników z kostki betonowej a także przebudowę kanalizacji deszczowej. Planuje się również wykonanie parkingu w rejonie dworca kolejowego.	W 2027 r. planowane jest wykonanie dokumentacji projektowej. W celu pozyskania środków na realizację zadania zostanie złożony wniosek do Rządowego Funduszu Rozwoju Dróg. Realizacja zadania zaplanowana jest w latach 2027-2030
14	106021 O	Przebudowa drogi gminnej na 106021 O ul. Waryńskiego w Rozwadzy	2027-2030	1.000.000,00	Planuje się przebudowę drogi na odcinku od skrzyżowania z drogą powiatową ul. Św. Anny do skrzyżowania z drogą gminną ul. Parkową. Zakres prac obejmuje wykonanie nowej nawierzchni jezdni.	W 2027 r. planowane jest wykonanie dokumentacji projektowej. W celu pozyskania środków na realizację zadania zostanie złożony wniosek do Rządowego Funduszu Rozwoju Dróg. Realizacja zadania zaplanowana jest w latach 2027-2030
RAZEM:				34.271.862,00		